





Legende

-  Geltungsbereich
 -  B112 - Mesophiles Gebüsch / Hecken
 -  B312 - Einzelbäume / Baumreihen / Baumgruppen, einheimische, standortgerechte Arten, mittlere Ausprägung
 -  B313 - Einzelbäume / Baumreihen / Baumgruppen, einheimische, standortgerechte Arten, alte Ausprägung
 -  G11 - Intensivgrünland
 -  G211 - Mäßig extensiv genutztes, artenarmes Grünland
 -  K11 - Artenarme Säume und Staudenfluren
 -  L542 - sonstige gewässerbegleitende Wälder, mittlere Ausprägung
 -  P22 - Privatgärten und Kleingartenanlagen, strukturreich
 -  R121 - Schilf-Wasserröhrichte
 -  S22 - Sonstige naturfremde bis künstliche Stillgewässer
 -  V32 - Weg, befestigt (mit wasserdurchlässiger Pflasterdecke)
 -  V332 - Weg, unbefestigt, bewachsen
 -  X4 - Gebäude der Siedlungsgebiete
-  **nachrichtlich:**
Vermessung Bestandsgelände (25.05.2020;
VHV Vermessung Wolf Herrmann)

Bebauungsplan Nr. 15 Schießgarten

Bestandsplan zum Grünordnungsplan (nach Bestandsaufnahme Mai 2022)

Gemeinde Hemhofen



 Landschaftsplanung
 Klebe
 Landschaftsarchitekt
 Glockenhofstr. 28
 90478 Nürnberg
 Tel. 0911-331996
 Fax 0911-331968
 info@landschaftsplanung-klebe.de
 www.landschaftsplanung-klebe.de

Fassung: 23.02.2023 (ag)

Maßstab 1 : 1000